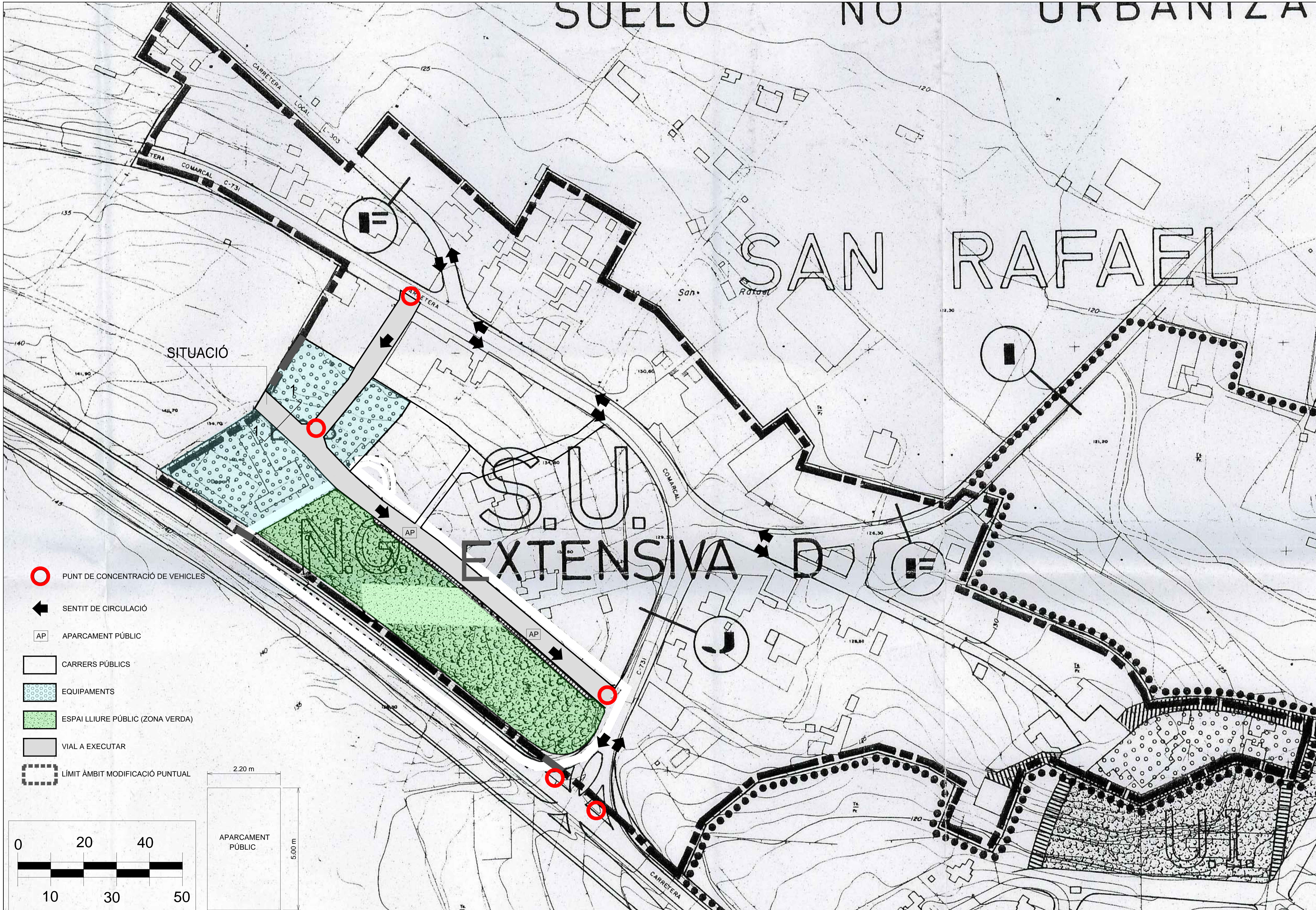


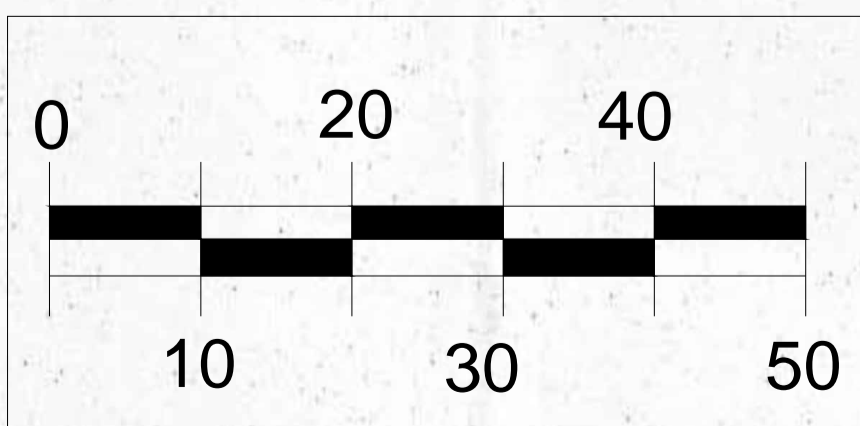
- AP APARCAMENT PÚBLIC
- CARRERS PÚBLICS
- EQUIPAMENTS
- ESPAI LLIURE PÚBLIC (ZONA VERDA)
- VIAL A EXECUTAR
- LÍMIT ÀMBIT MODIFICACIÓ PUNTUAL

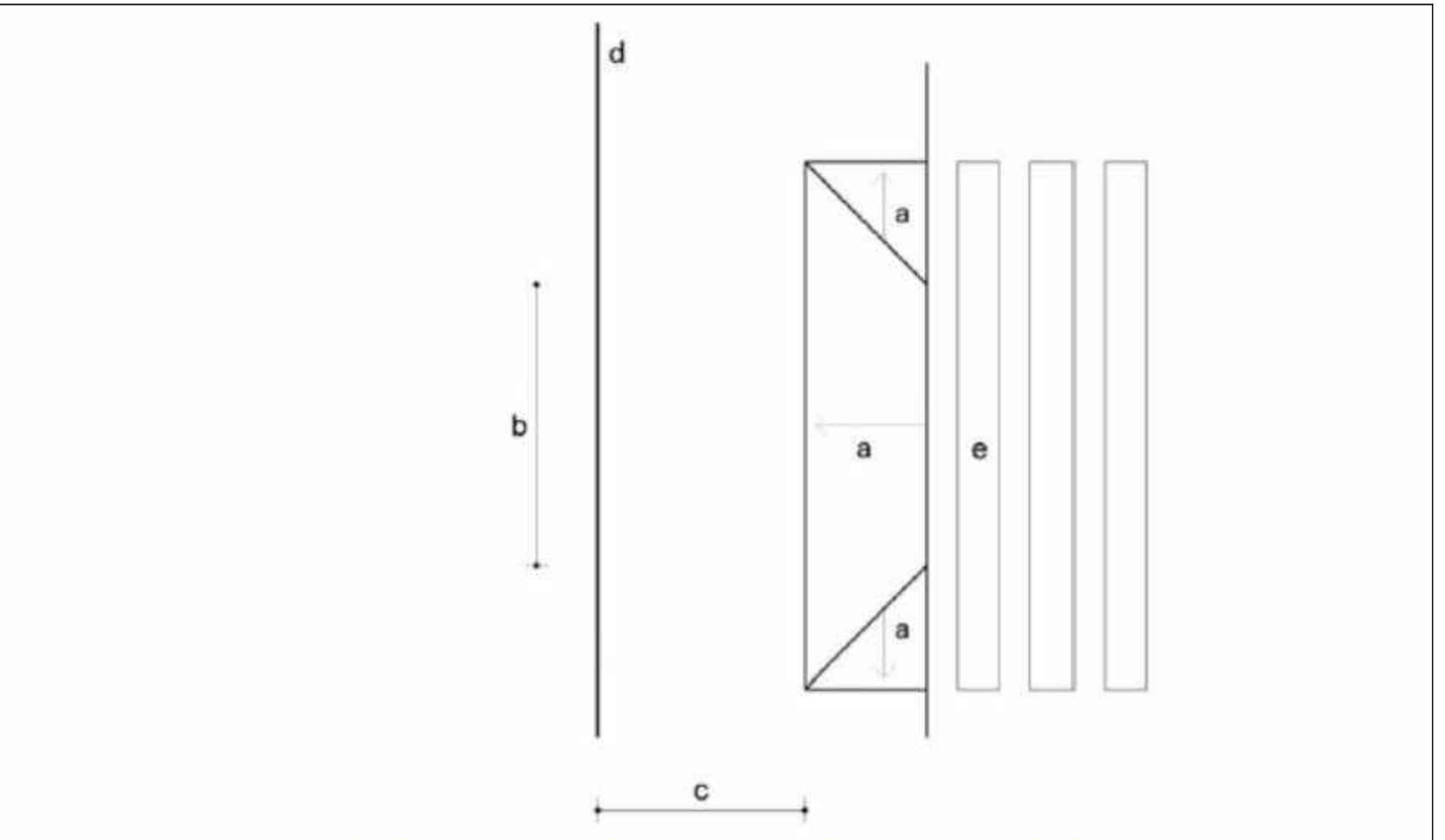
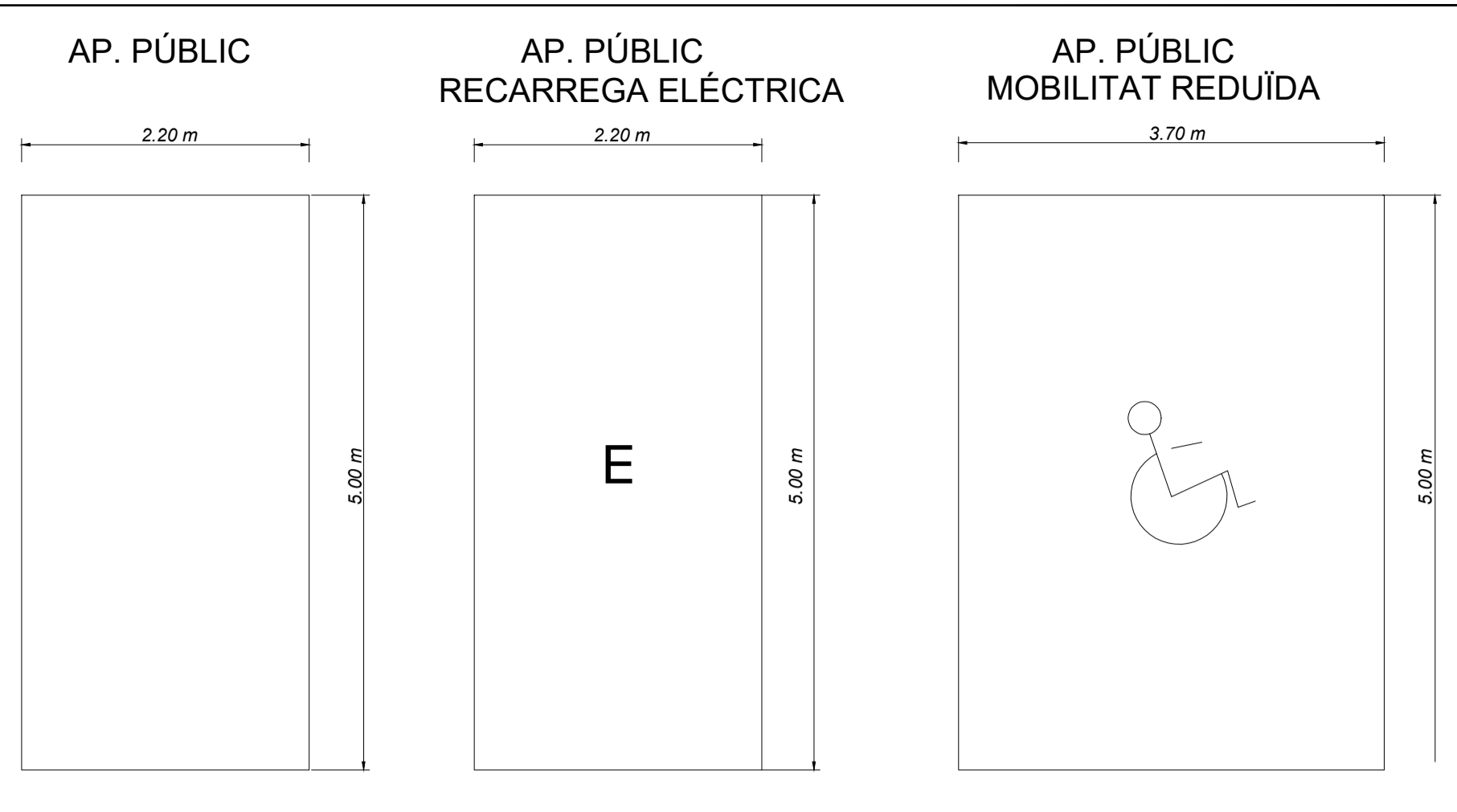
SAN RAFAEL

SU EXTENSIVA D



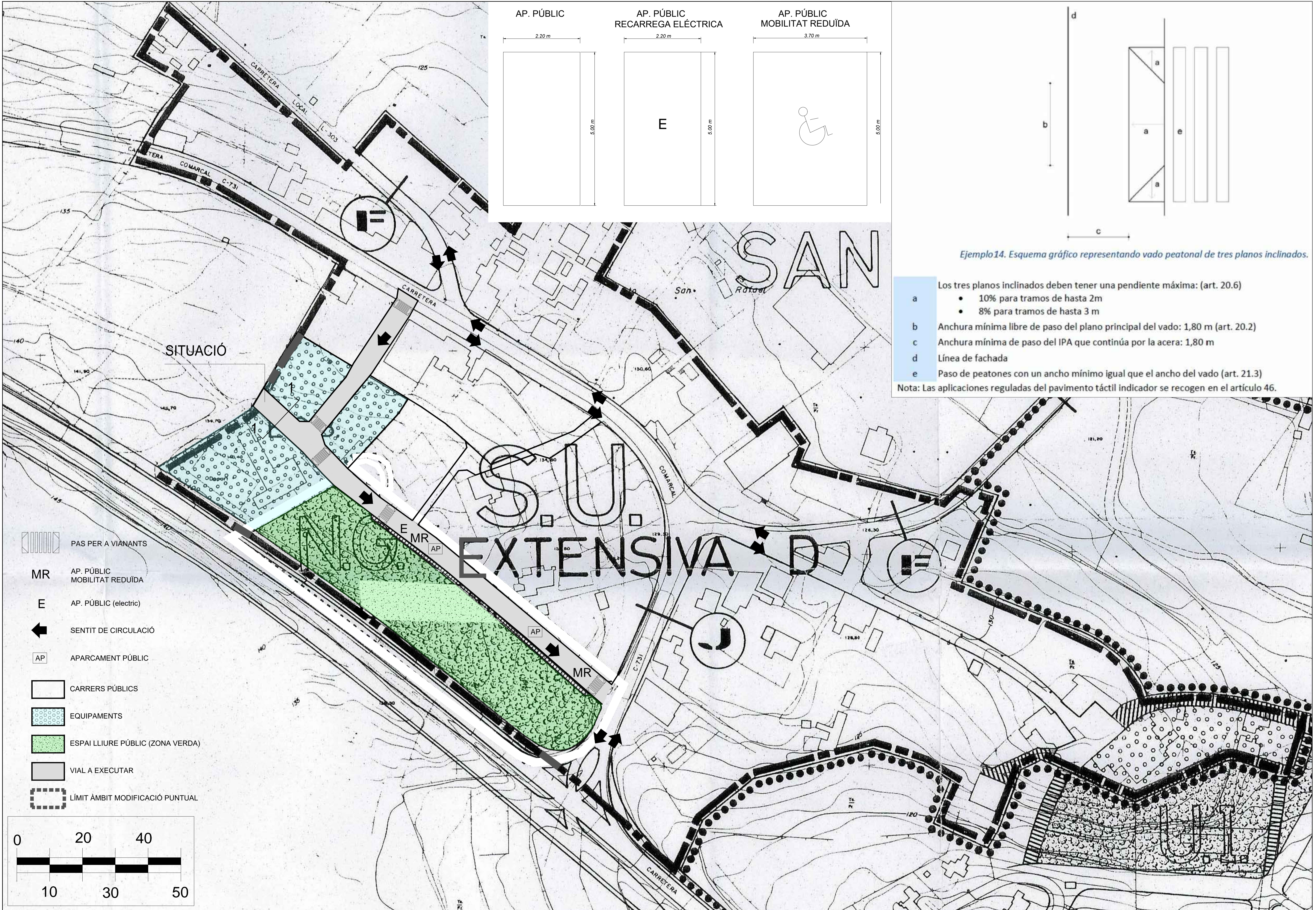
- PUNT DE CONCENTRACIÓ DE VEHICLES
- SENTIT DE CIRCULACIÓ
- APARCAMENT PÚBLIC
- CARRERS PÚBLICS
- EQUIPAMENTS
- ESPAI LLIURE PÚBLIC (ZONA VERDA)
- VIAL A EXECUTAR
- LÍMIT ÀMBIT MODIFICACIÓ PUNTUAL





Ejemplo 14. Esquema gràfic representando vado peatonal de tres planos inclinados.

- Los tres planos inclinados deben tener una pendiente máxima: (art. 20.6)
 - a • 10% para tramos de hasta 2m
 - 8% para tramos de hasta 3m
 - b Anchura mínima libre de paso del plano principal del vado: 1,80 m (art. 20.2)
 - c Anchura mínima de paso del IPA que continúa por la acera: 1,80 m
 - d Línea de fachada
 - e Paso de peatones con un ancho mínimo igual que el ancho del vado (art. 21.3)
- Nota: Las aplicaciones reguladas del pavimento táctil indicador se recogen en el artículo 46.



- PAS PER A VIANANTS
- MR** AP. PÚBLIC MOBILITAT REDUÏDA
- E** AP. PÚBLIC (electric)
- SENTIT DE CIRCULACIÓ
- AP** APARCAMENT PÚBLIC
- CARRERS PÚBLICS
- EQUIPAMENTS
- ESPAI LLIURE PÚBLIC (ZONA VERDA)
- VIAL A EXECUTAR
- LÍMIT ÀMBIT MODIFICACIÓ PUNTUAL

